

Додаток 2  
до Положення цільової програми  
«Громадський бюджет  
на 2021-2025 роки»

Карта аналізу проєкту в межах реалізації цільової програми  
«Громадський бюджет на 2021-2025 роки»

**Відповідальний орган:**

Експертна група з проведення аналізу проєктів громадського бюджету

(назва структурного підрозділу або комунального підприємства)

**Відповідальний співробітник:**

\_\_\_\_\_ (співробітник структурного підрозділу або комунального підприємства)

**Дата отримання проєкту (початок аналізу):** 27 жовтня 2021 року

**Дата закінчення аналізу проєкту:** 12 листопада 2021 року

**№ проєкту:** № 27

**Назва проєкту:**

«Дитячий майданчик у дворі будинку 58 по вулиці Володимира Великого»

**П.І.Б. автора проєкту:**

Капля Ольга Сергіївна

1. Електронну форму проєкту заповнено автором згідно з вимогами Положення цільової програми «Громадський бюджет на 2021-2025 роки»:

**- так;**

- ні.

2. При виявленні недоліків проєкту було здійснено звернення до автора і автор у визначений термін (див. Примітку):

**- надав додаткову інформацію (проєкт доопрацьовано);**

- не надав додаткову інформацію (проєкт відхиляється).

**Примітка:** витяг з Положення цільової програми «Громадський бюджет на 2021-2025 роки»:

«10.4. Якщо проєкт не містить важливої необхідної інформації, працівники відповідних структурних підрозділів або комунальних підприємств телефоном або електронною поштою звертаються до її автора з проханням надати необхідну інформацію протягом 3 робочих днів з дня звернення. Якщо протягом цього терміну автор не надає інформацію, проєкт відхиляється.»

3. Реалізації проєкту входить до повноважень виконавчих органів Кременчуцької міської ради Кременчуцького району Полтавської області:

- так;

- ні (чому?).

---

4. Проєкт відповідає законодавству України, вимогам Положення цільової програми «Громадський бюджет на 2021-2025 роки»:

- так;

Надана автором інформація в проєкті відповідає вимогам Положення цільової програми «Громадський бюджет на 2021-2025 роки», у разі перемоги, на стадії виготовлення проєктно-кошторисної документації, проєкт буде допрацьовано організацією, що має сертифікованих фахівців, на предмет відповідності вимогам законодавства України.

- ні (чому?).

---

5. Територія (земельна ділянка, приміщення, об'єкт), на якій автором пропонується реалізація проєкту:

- належить до комунальної власності Кременчуцької міської територіальної громади, відповідає вимогам містобудівної документації; цільовому призначенню, не перебуває в користуванні іншої особи та не потребує відведення тощо (необхідне зазначити); на ній можливо здійснювати реалізацію проєкту за рахунок коштів Громадського бюджету;

За інформацією Управління земельних ресурсів зазначена територія незначною частиною входить до сформованої земельної ділянки, що перебуває в користуванні ОСББ № 70.

- належить до комунальної власності Кременчуцької міської територіальної громади, на ній неможливо здійснювати реалізацію проєкту за рахунок коштів Громадського бюджету (чому?);

- не належить до комунальної власності Кременчуцької міської територіальної громади, на ній неможливо здійснювати реалізацію проєкту за рахунок коштів Громадського бюджету.

6. Реалізація запропонованого проєкту може відбутися протягом одного бюджетного року:

- так;

- ні (чому?).

---

---



7. Кошторис проекту:  
- без додаткових зауважень;  
**- із зауваженнями** (необхідно змінити, додати, уточнити або видалити статті витрат).

Обґрунтування:

**Загальна сума витрат на розробку ПКД і проходження експертизи, здійснення авторського та технічного нагляду, витрати на утримання служби замовника – в межах нормативних витрат.**

Оновлений кошторис проекту (вноситься до проекту):

№	Назва статті витрат	Вартість одиниці, грн	Кількість одиниць	Сума, грн
<b>Загальна вартість проекту, грн</b>				

8. Висновок щодо технічних можливостей виконання проекту:

**- позитивний;**

**Враховуючи надані на розгляд(аналіз) матеріали топо-геодезичного знімання місцевості, на земельній ділянці проходить ділянка трубопроводу зовнішньої мережі госп.побутової каналізації. Охоронна зона згідно ДБН Б.2.2-12:2019 «Планування та забудова територій» складає до 3 м.**

- негативний (чому?).

---

---

9. Висновок щодо економічних можливостей виконання проекту:

**- позитивний;**

- негативний (чому?).

---

---

10. Погодження з іншими структурними підрозділами або комунальними підприємствами Кременчуцької міської ради Кременчуцького району Полтавської області стосовно можливості реалізації проекту:

**- отримання вкопійовань з генерального плану міста в Управлінні містобудування та архітектури Кременчуцької міської ради Кременчуцького району Полтавської області;**

**- отримання інформації стосовно земельної ділянки щодо її цільового призначення, права власності чи користування іншою особою**

**в Управлінні земельних ресурсів виконавчого комітету Кременчуцької міської ради Кременчуцького району Полтавської області.**

11. Можливі ризики при реалізації проекту:

**- збільшення вартості обладнання, робіт, матеріалів.**

12. Рекомендація Робочій групі з питань впровадження громадського (партисипативного) бюджету щодо допущення проекту до голосування:


**- допустити;**

- відхилити (чому?).

Обґрунтування:

16.11.2021

(дата)



(підпис)

В. М. Пешченко

(ПІБ керівника)

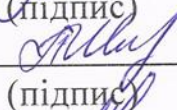
Виконавці:



(підпис)

Швицька О.О.


(ПІБ)



(підпис)

Уманова А.О.

(ПІБ)



(підпис)

Бурверка І.О.

(ПІБ)



(підпис)

Кавалчук В.В.

(ПІБ)