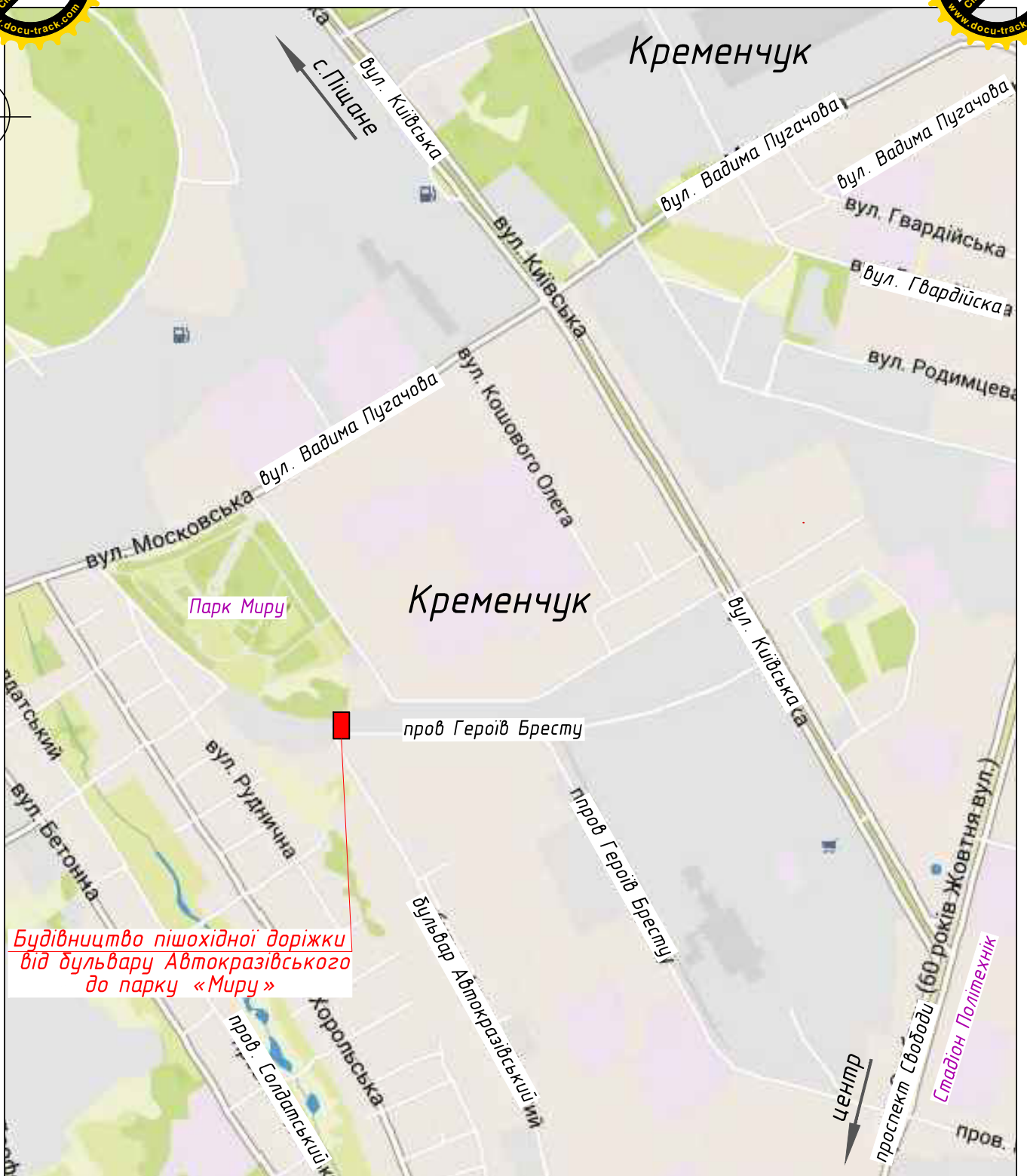


СИТУАЦІЙНА СХЕМА



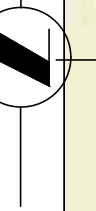
Кременчук

Кременчук

Парк Миру

стадіон Політехнік

Будівництво пішохідної доріжки
від бульвару Автокрзівського
до парку «Миру»



центр

проспект Свободи (60 років Жовтня вул.)

с. Піщане

вул. Київська

вул. Київська

вул. Вадима Пугачова

вул. Вадима Пугачова

вул. Гвардійська

вул. Гвардійська

вул. Родимцева

вул. Московська

вул. Вадима Пугачова

вул. Кашового Олега

вул. Київська

пров Героїв Бресту

пров Героїв Бресту

бульвар Автокрзівський

вул. Руднична

вул. Радатський

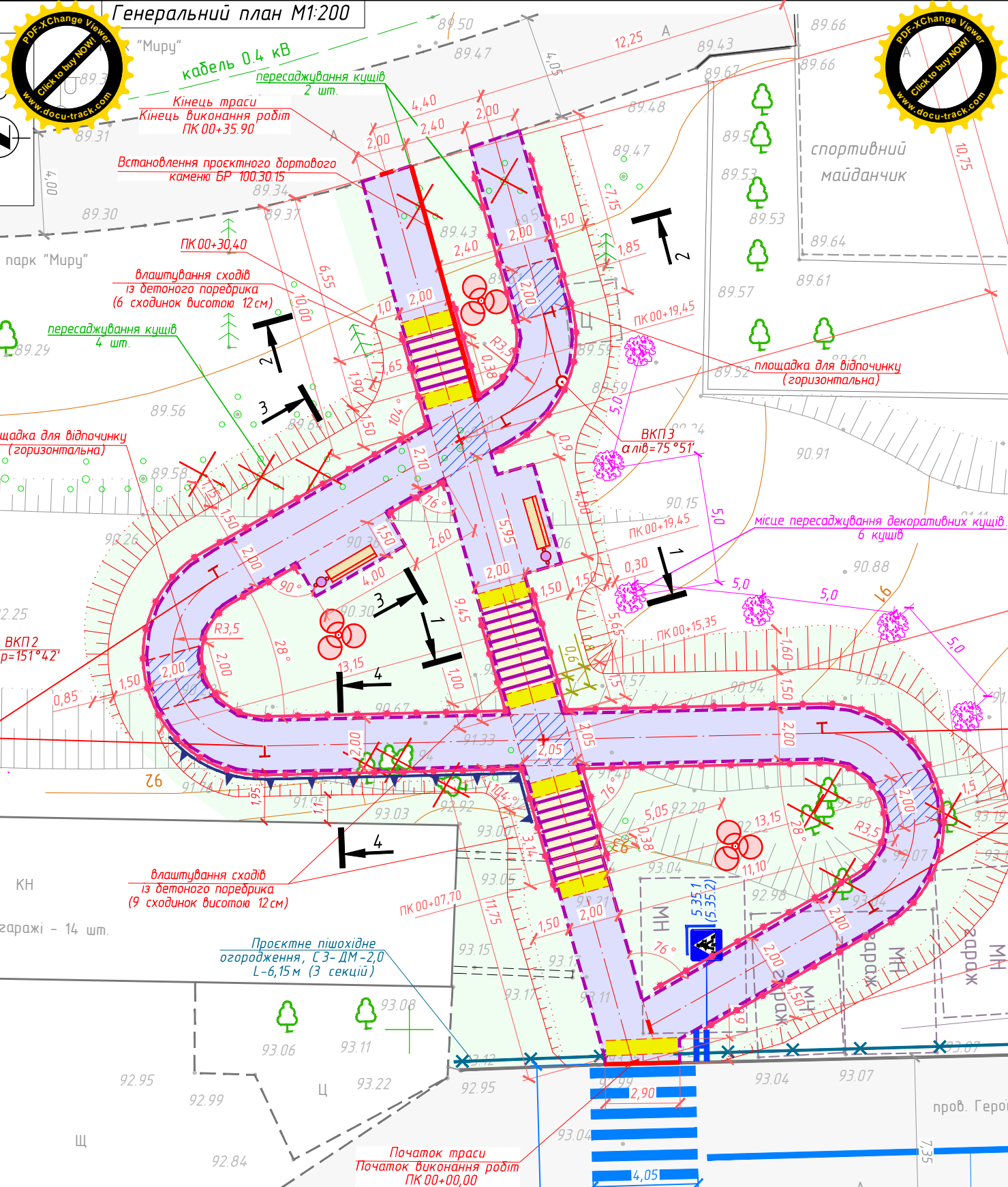

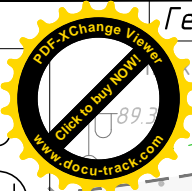
вул. Бетонна

пров. Солдатський

Хорольська

пров.

Генеральний план М1:200



"Миру"
кабель 0,4 кВ
пересаджування кущів
2 шт.

Кінець траси
Кінець виконання робіт
ПК 00+35.90

Встановлення проектного бортового каменя
БР 100.30.15

ПК 00+30.40

влаштування сходів
із бетонного поредрика
(6 сходинок висотою 12 см)

пересаджування кущів
4 шт.

площадка для відпочинку
(горизонтальна)

ВКП3
 $\alpha_{лів}=75^{\circ}51'$

місце пересаджування декоративних кущів
6 кущів

ВКП2
 $r=151^{\circ}42'$

влаштування сходів
із бетонного поредрика
(9 сходинок висотою 12 см)

гаражі - 14 шт.


Проектне пішохідне огородження,
СЗ-ДМ-2,0
L-6,15 м (3 секції)

Початок траси
Початок виконання робіт
ПК 00+00.00

спортивний майданчик

площадка для відпочинку
(горизонтальна)

пров. Герой



Річне креслення М1:200

"Муру"

Кінець траси
(пішохідна доріжка)
ПК 00+35,90

Кінець траси
(ландус)
ПК 00+74,29

парк "Муру"

спортивний
майданчик

89.29

89.56

89.67

89.67

89.67

89.67

89.67

89.67

89.67

89.67

89.67

89.67

89.67

89.67

89.67

89.67

2.25

20.10

90.26

90.26

90.26

90.26

90.26

90.26

90.26

90.26

90.26

90.26

90.26

90.26

90.26

90.26

90.26

2.25

20.10

90.26

90.26

90.26

90.26

90.26

90.26

90.26

90.26

90.26

90.26

90.26

90.26

90.26

90.26

90.26

КН

гаражі - 14 шт.

ВКП2 ПК 00+54,58
αлів=151°42' R=3,5 T=13,88
K=9,27 D=18,49 Б=10,81

93.06

93.11

93.22

93.22

93.22

93.22

93.22

93.22

93.22

93.22

93.22

93.22

93.22

Щ

92.84

92.80

92.80

92.80

92.80

92.80

92.80

92.80

92.80

92.80

92.80

92.80

92.80

92.80

92.80

92.80

Початок траси
(пішохідна доріжка)
ПК 00+00,00

Початок траси
(ландус)
ПК 00+00,00

Rt №1
92,86

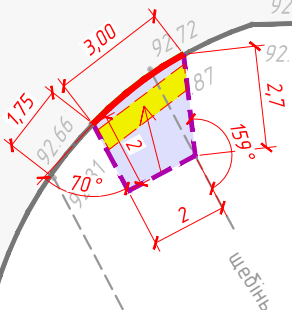
гараж

р. 92.86
л. 92.06

Булвар Ашокразівський

300

Кл



шедінь

проб. Героїв Бр